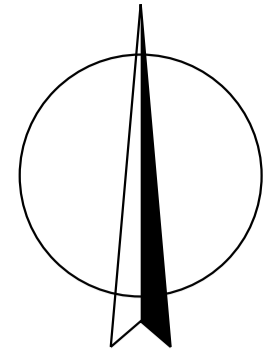


# ÚZEMNÍ PLÁN DROZDOV

Upravený návrh ÚP  
k opakovanému veřejnému projednání



## LEGENDA :

**Hranice**  
stav návrh  
hranice správního území obce  
katastrální hranice

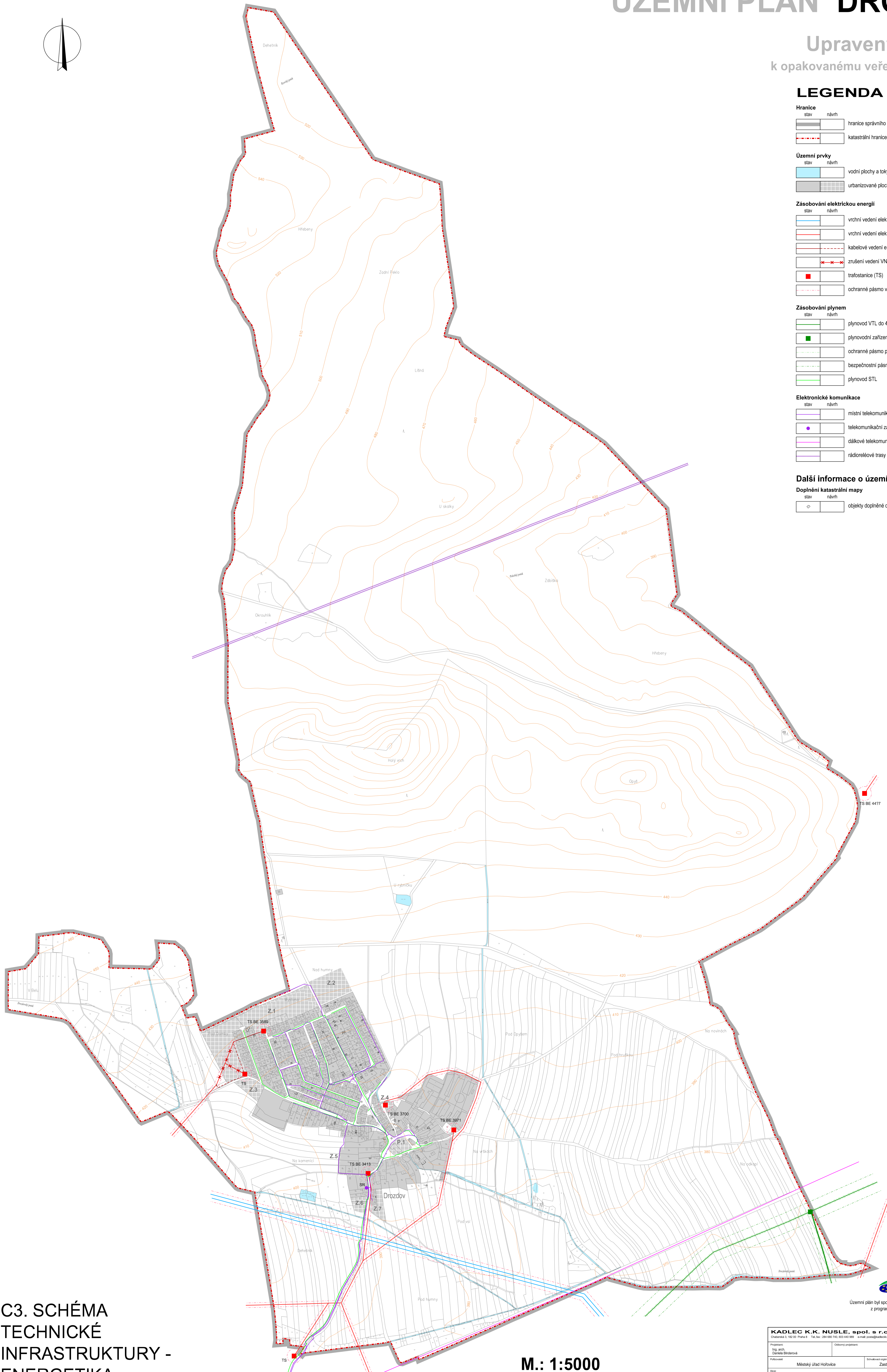
**Územní prvky**  
stav návrh  
vodní plochy a toky  
urbanizované plochy

**Zásobování elektrickou energií**  
stav návrh  
vrchní vedení elektrické energie VN 110 kV  
vrchní vedení elektrické energie VN 22 kV  
kabelové vedení elektrické energie VN 22 kV  
zrušení vedení VN  
trafostanice (TS)  
ochranné pásmo vedení VN, VN a trafostanic

**Zásobování plynem**  
stav návrh  
plynovod VTL do 40 barů  
plynovodní zařízení  
ochranné pásmo plynovodu VTL do 40 barů  
bezpečnostní pásmo plynovodu VTL do 40 barů  
plynovod STL

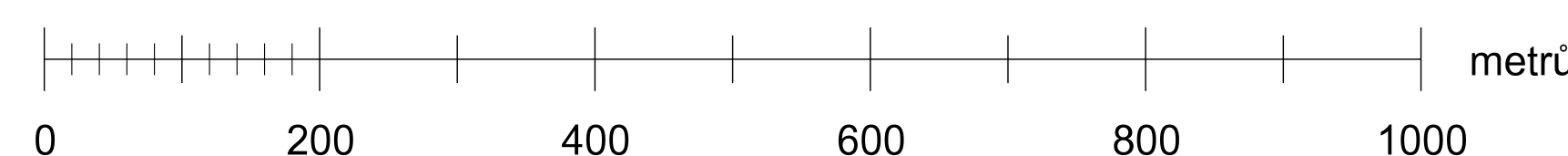
**Elektronické komunikace**  
stav návrh  
místní telekomunikační vedení  
telekomunikační zařízení (SR)  
dálkové telekomunikační vedení  
rádiorelévé trasy

**Další informace o území**  
Doplnění katastrální mapy  
stav návrh  
objekty doplněné do katastrální mapy



## C3. SCHÉMA TECHNICKÉ INFRASTRUKTURY - ENERGETIKA A ELEKTRONICKÉ KOMUNIKACE

M.: 1:5000



Územní plán byl spolufinancován z prostředků státního rozpočtu ČR,  
z programu Ministerstva pro místní rozvoj ČR.

KADLEC K.K. NUSLE, spol. s r.o. Chvalská 3, 152 02 Praha 5 - Tel: (00) 224 600 745, (01) 443 655 - email: info@kadlec.cz - www.kadlec.cz		
Projektant: Ing. arch. Daniela Bředová	Odborný projektant: Katerina Benčková	
Podrobnost: Městský úřad Hořovice	Schválený region: Zastupitelstvo obce Drazdov	Číslo územní: 489/2019
Aktuální: UPRAVENÝ NÁVRH ÚZEMNÍHO PLÁNU k opakovanému veřejnému projednání	Obec: Drazdov	Strana č.: C3.
Název výkresu: SCHEMA TECHNICKÉ INFRASTRUKTURY - ENERGETIKA A ELEKTRONICKÉ KOMUNIKACE	Stav: 02. 2025	Velikost: 1 : 5000