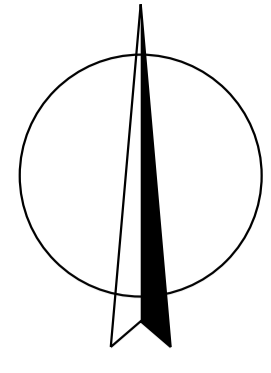


ÚZEMNÍ PLÁN DROZDOV

Upravený návrh ÚP
k opakovanému veřejnému projednání



LEGENDA :

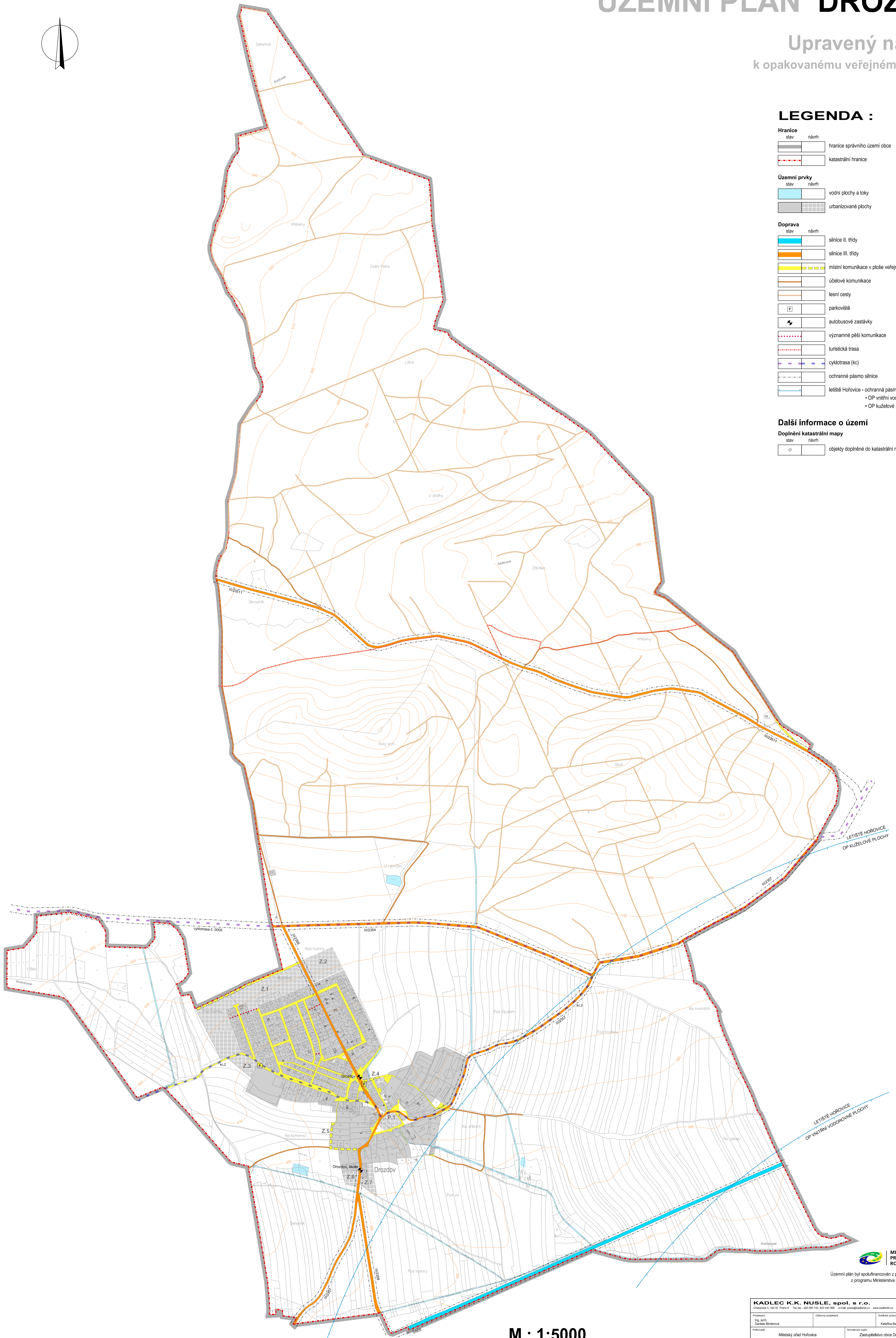
Hranice
stav návrh
hranice správního území obce
katastrální hranice

Územní prvky
stav návrh
vodní plochy a toky
urbanizované plochy

Doprava
stav návrh
silnice II. třídy
silnice III. třídy
místní komunikace v ploše veřejného prostranství
účelové komunikace
lesní cesty
parkoviště
autobusové zastávky
významné pěší komunikace
turistická trasa
oklotrasa (kc)
ochranné pásmo silnice
letišťe Hořovice - ochranné pásmo s výškovým omezením:
• OP vnitřní vodorovné plochy
• OP kuželové plochy

Další informace o území

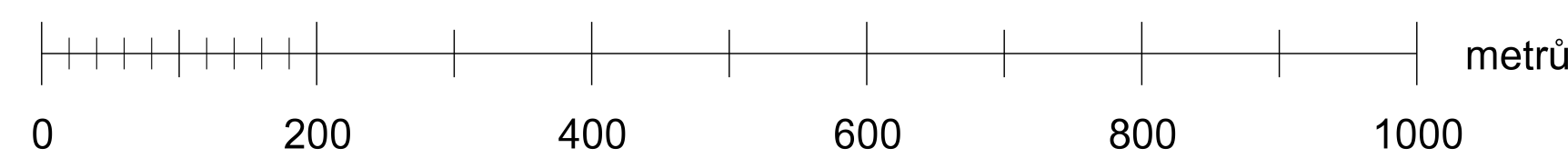
Doplňné katastrální mapy
stav návrh
objekty doplněné do katastrální mapy



Územní plán byl spolufinancován z prostředků státního rozpočtu ČR,
z programu Ministerstva pro místní rozvoj ČR.

C1. SCHÉMA
DOPRAVNÍ INFRASTRUKTURY

M.: 1:5000



| | | |
|--|---|--------------------------|
| KADLEC K.K. NUSLE, spol. s r.o. Chvalská 3, 102 00 Praha 8 Tel. číslo: +420 224 741 021 440 888 e-mail: zkm@kadlec.cz www.kadlec.cz | | |
| Příjemce: Mgr. arch. Daniela Štěpánová | Období zpracování: Městský úřad Hořovice | |
| Projekční ústav: Městský úřad Hořovice | Období zpracování: Zastupitelstvo obce Drozdov | Číslo úkolu: 489/2019 |
| Název úkolu: SCHÉMA DOPRAVNÍ INFRASTRUKTURY | Období zpracování: ÚZEMNÍ PLÁN DROZDOV UPRAVENÝ NÁVRH ÚZEMNÍHO PLÁNU k opakovanému veřejnému projednání | Datum: 02. 2025 |
| | | Verze úkolu: C1. |
| | | Stavba: 1 : 5000 |