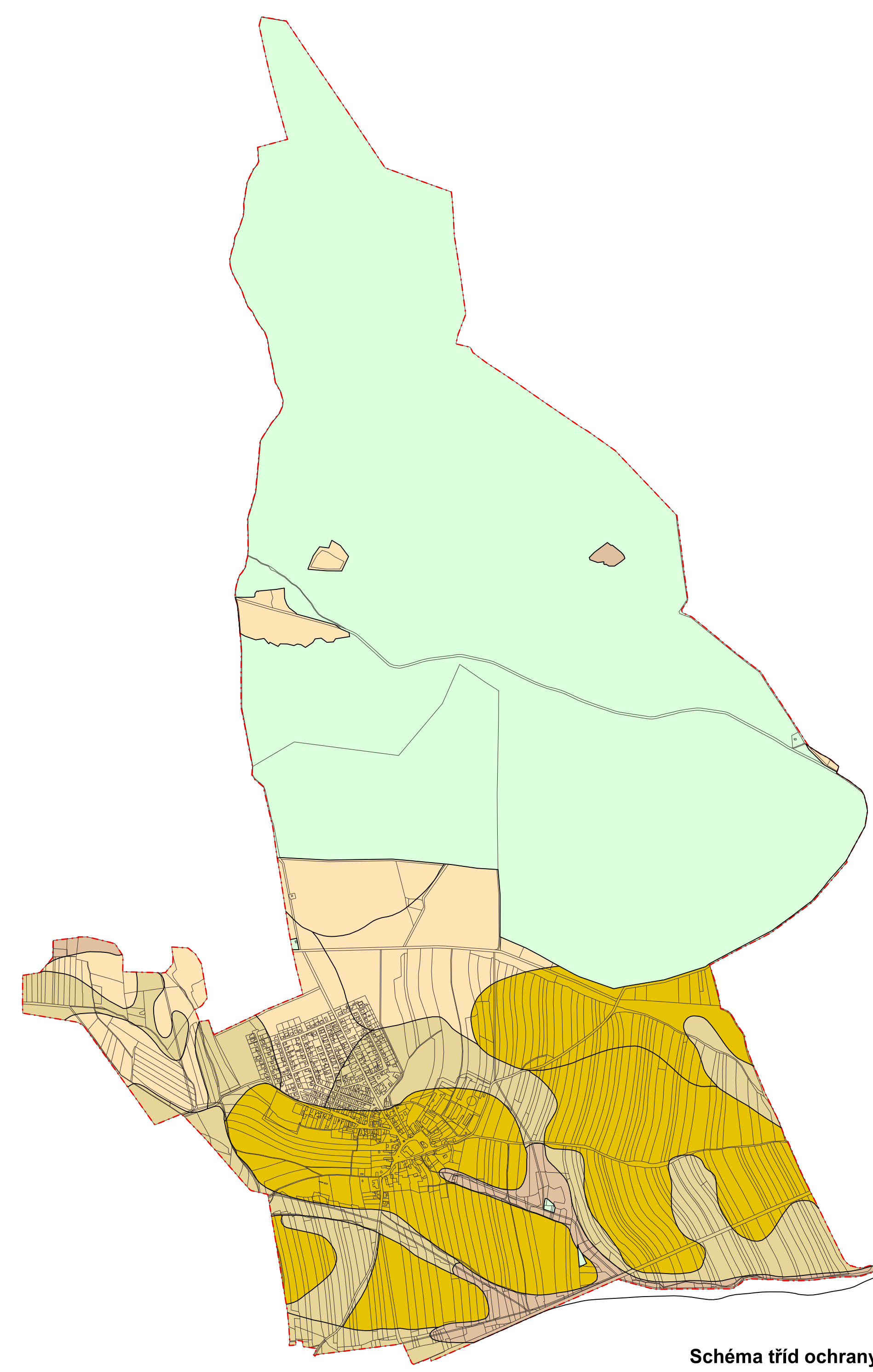
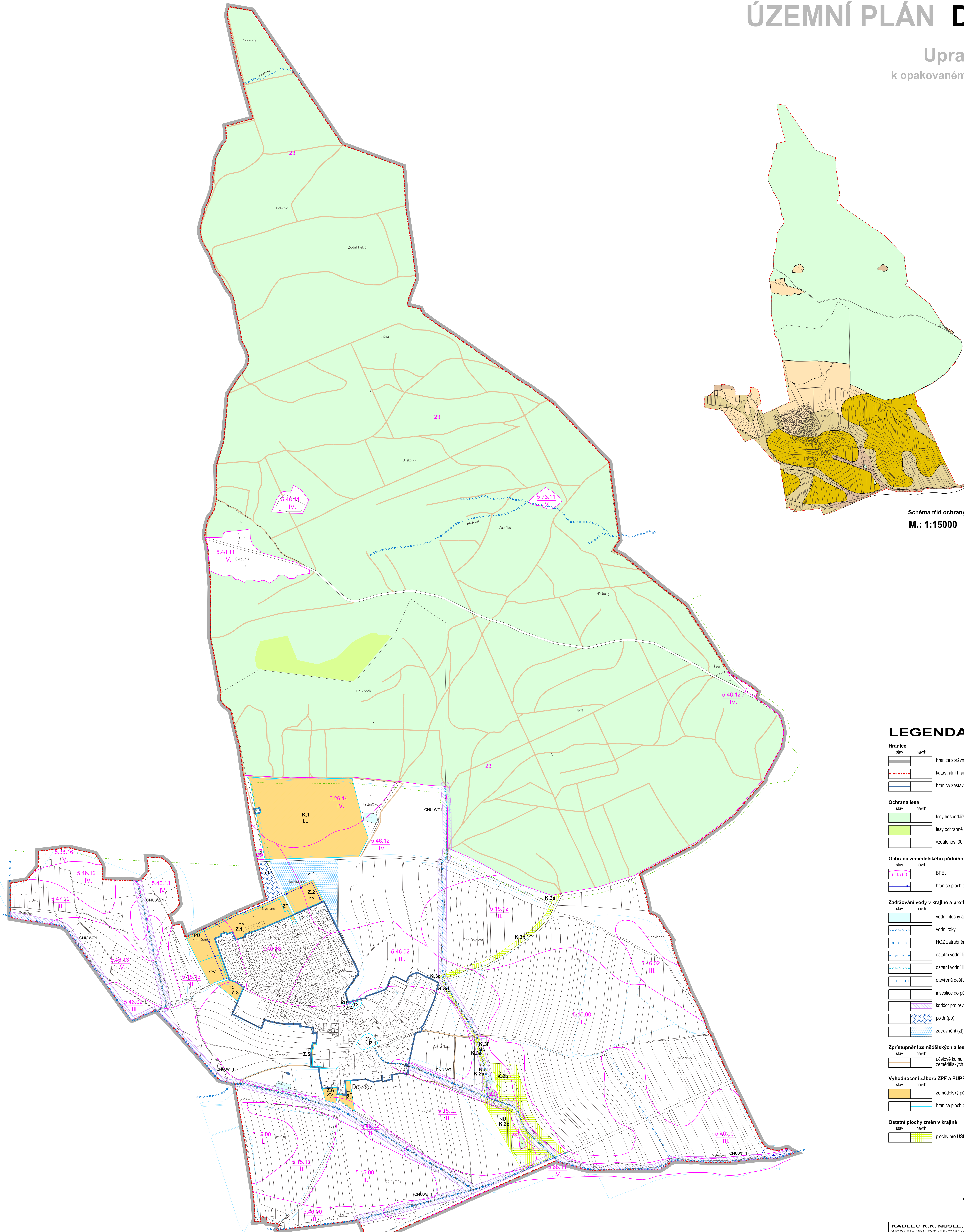
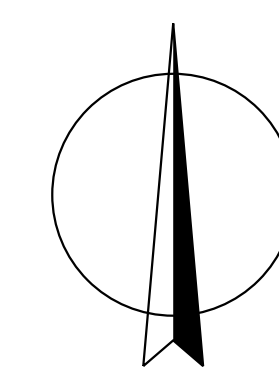


ÚZEMNÍ PLÁN DROZDOV

Upravený návrh ÚP
k opakovanému veřejnému projednání



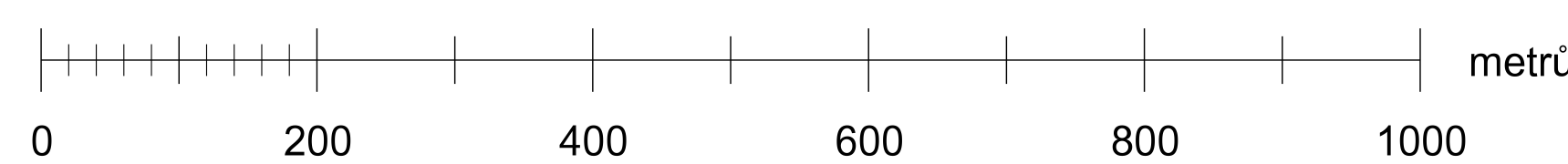
- Trždy ochrany BPEJ**
- II. třída
 - III. třída
 - IV. třída
 - V. třída
 - les

Schéma tříd ochrany ZPF
M.: 1:15000

LEGENDA :

- Hranice**
- stav návrh
 - hranice správního území obce
 - katastrální hranice
 - hranice zastavěného území ke dni 15. 1. 2025
- Ochrana lesa**
- stav návrh
 - lesy hospodářské
 - lesy ochranné
 - vzdálenost 30 m od okraje lesa
- Ochrana zemědělského půdního fondu**
- stav návrh
 - 5.15.00 BPEJ
 - hranice ploch odsouhlasených záborů ZPF dle platné ÚPD obce
- Zadržování vody v krajině a protierozní opatření**
- stav návrh
 - vodní plochy a toky
 - vodní toky
 - HOZ zatrubněné
 - ostatní vodní linie - HOZ otevřené
 - ostatní vodní linie - jiné
 - otevřená dešťová kanalizace
 - investice do půdy - odvodnění pozemků
 - koridor pro revitalizaci toků (CNU.WT1)
 - poldr (po)
 - zatravnění (zt)
- Zpřístupnění zemědělských a lesních pozemků**
- stav návrh
 - účelové komunikace sloužící k obhospodarování zemědělských a lesních pozemků a polní cesty
- Vyhodnocení záborů ZPF a PUPFL**
- stav návrh
 - zemědělský půdní fond
 - hranice ploch záborů
- Ostatní plochy změn v krajině**
- stav návrh
 - plochy pro ÚSES

M.: 1:5000



B3. VÝKRES PŘEDPOKLÁDANÝCH ZÁBORŮ PŮDNÍHO FONDU



Územní plán byl spolufinancován z prostředků státního rozpočtu ČR,
z programu Ministerstva pro místní rozvoj ČR.

KADLEC K.K. NUSLE, spol. s r.o.		www.kadlec.cz	
Pracoviště: Záměstí Brněnská	Občasný zastupitel: Karel Bělohánek	Číslo jednání: 489/2019	
Podoba: Městský úřad Holčovice	Stávající územní plán: Zastupitelstvo obce Drozdov	Datum: 02. 2025	Strana: B3.
ÚZEMNÍ PLÁN DROZDOV UPRAVENÝ NÁVRH ÚZEMNÍHO PLÁNU k opakovanému veřejnému projednání		Měřítko: 1:5000	Kaše: 1
VÝKRES PŘEDPOKLÁDANÝCH ZÁBORŮ PŮDNÍHO FONDU			