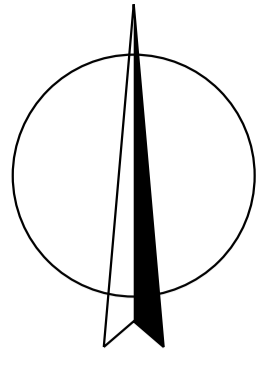


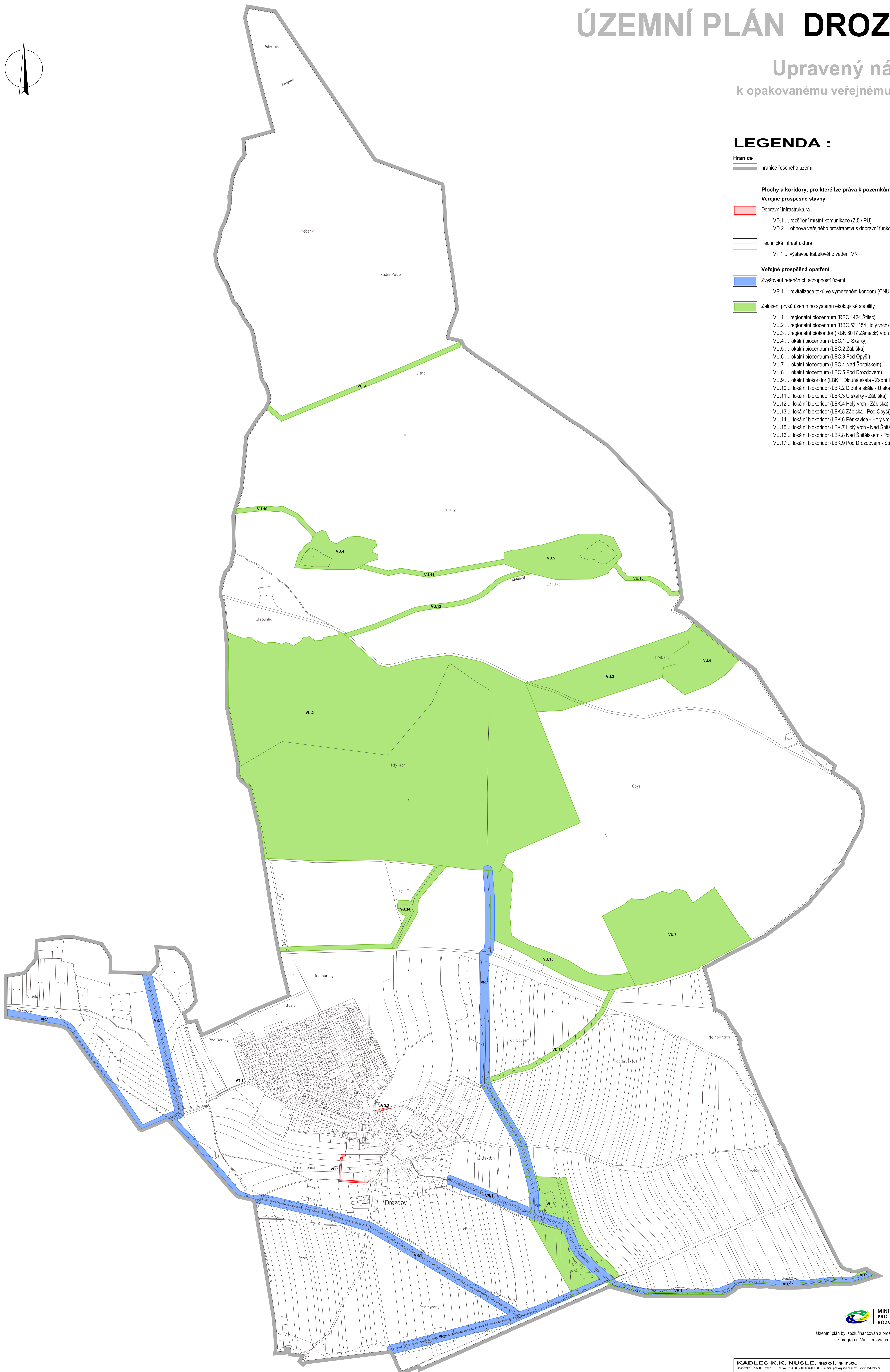
ÚZEMNÍ PLÁN DROZDOV

Upravený návrh ÚP
k opakovanému veřejnému projednání



LEGENDA :

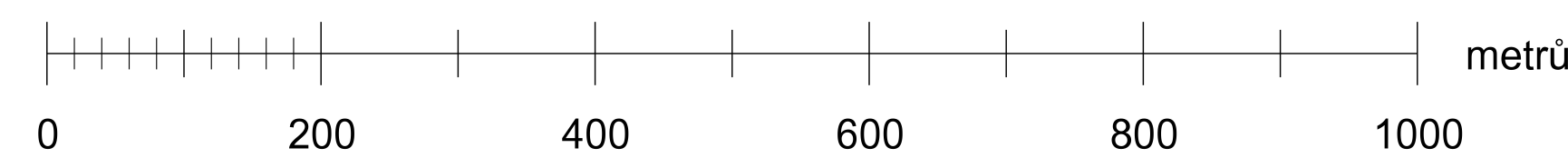
- Hranice**
hranice řešeného území
- Plochy a koridory, pro které lze práva k pozemkům a stavbám vyvlastnit**
- Veřejně prospěšné stavby**
Dopravní infrastruktura
VD.1 ... rozšíření místní komunikace (Z.5 / PU)
VD.2 ... obnova veřejného prostranství s dopravní funkcí (Z.4 / PU)
- Technická infrastruktura
VT.1 ... výstavba kabelového vedení VN
- Veřejně prospěšná opatření**
Zvyšování retenčních schopností území
VR.1 ... revitalizace toků ve vymezeném koridoru (CNU.WT1)
- Založení prvků územního systému ekologické stability
VU.1 ... regionální biocentrum (RBC.1424 Štílec)
VU.2 ... regionální biocentrum (RBC.531154 Holý vrch)
VU.3 ... regionální biokoridor (RBK.6017 Zámecký vrch - Holý vrch)
VU.4 ... lokální biocentrum (LBC.1 U Skalky)
VU.5 ... lokální biocentrum (LBC.2 Zabiška)
VU.6 ... lokální biocentrum (LBC.3 Pod Opyšší)
VU.7 ... lokální biocentrum (LBC.4 Nad Špitálskem)
VU.8 ... lokální biocentrum (LBC.5 Pod Drozdovem)
VU.9 ... lokální biokoridor (LBK.2 Dlouhá skála - Zadní Peklo)
VU.10 ... lokální biokoridor (LBK.3 U Skalky - U Skalky)
VU.11 ... lokální biokoridor (LBK.4 Holý vrch - Zabiška)
VU.12 ... lokální biokoridor (LBK.5 Zabiška - Pod Opyšší)
VU.13 ... lokální biokoridor (LBK.6 Peňkavice - Holý vrch)
VU.14 ... lokální biokoridor (LBK.7 Holý vrch - Nad Špitálskem)
VU.15 ... lokální biokoridor (LBK.8 Nad Špitálskem - Pod Drozdovem)
VU.16 ... lokální biokoridor (LBK.9 Pod Drozdovem - Štílec)



Územní plán byl spolufinancován z prostředků státního rozpočtu ČR,
z programu Ministerstva pro místní rozvoj ČR.

A3. VÝKRES VEŘEJNĚ PROSPĚŠNÝCH
STAVEB, OPATŘENÍ A ASANACÍ

M.: 1:5000



KADLEC K.K. NUSLE, spol. s r.o. Chvalská 1, 102 00 Praha 8 - Tel. č.: +420 224 621 415, e-mail: kadm@kadlec.cz, www.kadlec.cz		Grafická spolupráce Katelina Benčková	
Projednatel Ing. arch. Daniela Štěpánková	Období projednání	Integrovaný územní plán Zastupitelstvo obce Drozdov	Číslo územní 489/2019
Podpis Městský úřad Hořovice	Město ÚZEMNÍ PLÁN DROZDOV UPRAVENÝ NÁVRH ÚZEMNÍHO PLÁNU k opakovanému veřejnému projednání		Datum 02. 2025
Název výkresu VÝKRES VEŘEJNĚ PROSPĚŠNÝCH STAVEB, OPATŘENÍ A ASANACÍ	Měřítko 1 : 5000		Výška č. A3.