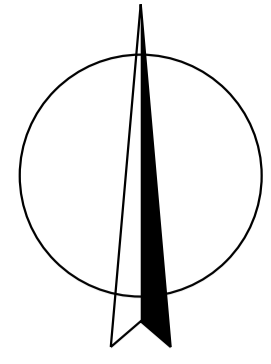


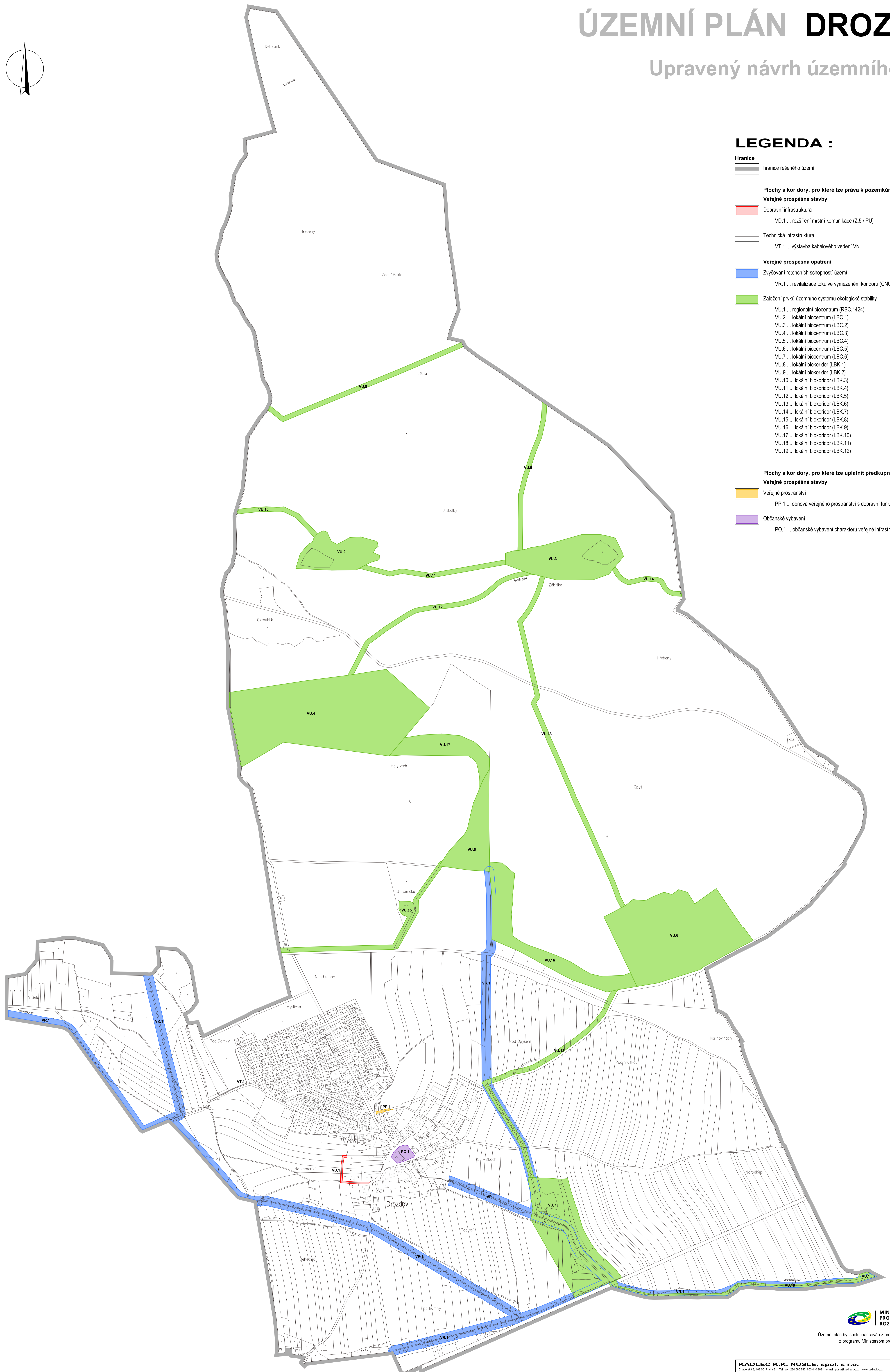
ÚZEMNÍ PLÁN DROZDOV

Upravený návrh územního plánu



LEGENDA :

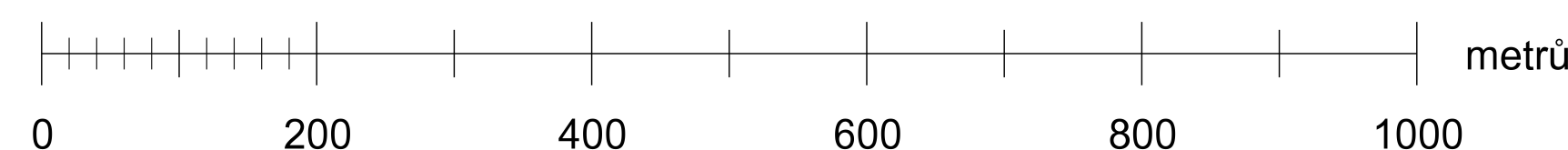
- Hranice**
hranice řešeného území
- Plochy a koridory, pro které lze práva k pozemkům a stavbám vyvlastnit**
Veřejně prospěšné stavby
Dopravní infrastruktura
VD.1 ... rozšíření místní komunikace (Z.5 / PU)
Technická infrastruktura
VT.1 ... výstavba kabelového vedení VN
- Veřejně prospěšná opatření**
Zvyšování retenčních schopností území
VR.1 ... revitalizace toků ve vymezeném koridoru (CNU.WT1)
- Založení prvků územního systému ekologické stability
VU.1 ... regionální biocentrum (RBC.1424)
VU.2 ... lokální biocentrum (LBC.1)
VU.3 ... lokální biocentrum (LBC.2)
VU.4 ... lokální biocentrum (LBC.3)
VU.5 ... lokální biocentrum (LBC.4)
VU.6 ... lokální biocentrum (LBC.5)
VU.7 ... lokální biocentrum (LBC.6)
VU.8 ... lokální biokoridor (LBK.1)
VU.9 ... lokální biokoridor (LBK.2)
VU.10 ... lokální biokoridor (LBK.3)
VU.11 ... lokální biokoridor (LBK.4)
VU.12 ... lokální biokoridor (LBK.5)
VU.13 ... lokální biokoridor (LBK.6)
VU.14 ... lokální biokoridor (LBK.7)
VU.15 ... lokální biokoridor (LBK.8)
VU.16 ... lokální biokoridor (LBK.9)
VU.17 ... lokální biokoridor (LBK.10)
VU.18 ... lokální biokoridor (LBK.11)
VU.19 ... lokální biokoridor (LBK.12)
- Plochy a koridory, pro které lze uplatnit předkupní právo**
Veřejně prospěšné stavby
Veřejné prostranství
PP.1 ... obnova veřejného prostranství s dopravní funkcí (Z.4 / PU)
Občanské vybavení
PO.1 ... občanské vybavení charakteru veřejné infrastruktury (P.1 / OV)



Územní plán byl spolufinancován z prostředků státního rozpočtu ČR, z programu Ministerstva pro místní rozvoj ČR.

A3. VÝKRES VEŘEJNĚ PROSPĚŠNÝCH STAVEB, OPATŘENÍ A ASANACÍ

M.: 1:5000



KADLEC K.K. NUSLE, spol. s r.o. Chvalská 1, 102 00 Praha 8 - Tel.čís.: 284 662 745, 602 443 888 - e-mail: zkm@kadlec.cz www.kadlec.cz		
Projednatel: Mgr. arch. Daniela Štěpánová	Odborný zprostředkovatel: Kateřina Benková	
Projednatel: Městský úřad Hlavoňov	Integrovaný úřad: Zastupitelstvo obce Drozdov	Číslo územního plánu: 489/2019
Název územního plánu: ÚZEMNÍ PLÁN DROZDOV UPRAVENÝ NÁVRH ÚZEMNÍHO PLÁNU		Datum: 10. 2023
Název výkresu: VÝKRES VEŘEJNĚ PROSPĚŠNÝCH STAVEB, OPATŘENÍ A ASANACÍ		Skupina výkresu: A3.
Měřítko: 1 : 5000		Číslo výkresu: 1